

A voir

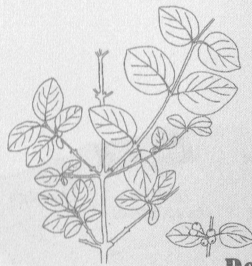
Grâce à ses carrières, Meillerie était au siècle dernier l'une des communes les plus riches de Haute Savoie.

A la fin du XIX^{ème} siècle, les carriers furent les premiers ouvriers du département à créer des caisses de solidarité (maladie, vieillesse,..).

Afin de permettre aux nombreux ouvriers provenant des communes voisines, de se rendre dans les différentes carrières situées au bord du lac, des chemins pédestres furent créés, parfois taillés à même le rocher. La pierre de Jean Jacques Rousseau n'existe plus, mais en cheminant, face à de si somptueux paysages, on comprendra pourquoi le philosophe avait choisi ce lieu pour venir méditer.

Le Piège à loups a sans doute été construit il y a deux siècles, ces dispositifs ayant cessé d'être utilisés avec l'apparition de la poudre et du poison. Profond de 2 mètres, ses parois sont faites de pierres sèches bien appareillées, le sol étant recouvert de chaux. L'endroit avait été soigneusement choisi car il constitue le passage obligé pour les bêtes entre deux escarpements.

Il faut l'imaginer recouvert de branchages, un agneau vivant servant d'appât et le fond de la fosse recouvert de pics.



CAMERISIER A BALAIS
(*Lonicera xylosteum*)

Petite histoire :

Le Camerisier à balais a la particularité d'avoir un bois qui est creux, à l'égal des os, d'où son nom scientifique qui vient du grec xylon : bois et osteon : os.

Caractères distinctifs :

- *c'est un arbrisseau de 1 à 2 m de hauteur et à tiges non grimpantes.*
- *ses rameaux sont grêles, d'abord dressés et étalés, gris-brun à moelle creuse.*
- *ses feuilles sont opposées, molles, velues.*
- *ses fleurs sont blanc jaunâtre et inodores, groupées par deux. Chaque fleur a la forme d'un tube mince terminé par deux lèvres.*
- *ses fruits sont des baies rouges formées de deux fruits soudés à leur partie inférieure.*

Itinéraires proposés par l'association Lou Vionnets pour la mise en valeur des itinéraires de randonnée dans le Pays d'Evian et ses environs.

Edition 2008

Edité grâce au soutien de la Communauté de Communes du Pays d'Evian.

Infographie

Association Lou Vionnets, Service Parcs, Jardins et
Cadre de Vie de la ville d'Evian-les-Bains.


Cartographie : Jean-Christian Samard, Le Dauphiné Libéré.

Communauté de communes du Pays d'Evian



Destination
"Pays
d'Evian"

Le Chemin des Carriers



Commune de Meillerie

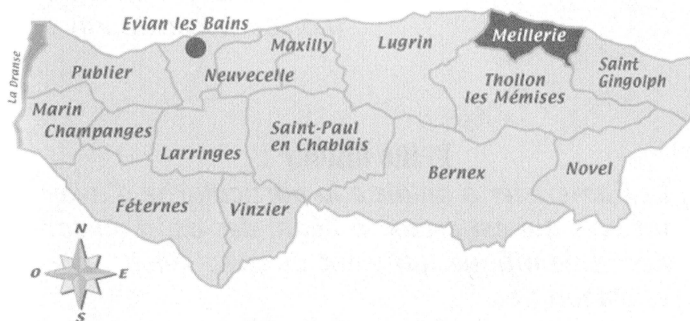
Descriptif de l'itinéraire

- Depuis la place de l'église, le chemin monte en longeant le cimetière. Continuer tout droit (laisser à droite Ga direction Le Maravant) pour suivre la direction de Lajoux (portion de route goudronnée), en passant devant le site où Jean-Jacques Rousseau venait se recueillir (stèle). Cent mètres plus bas, quitter la route goudronnée juste après être passé sous le tapis roulant de la carrière. Frôlant à plusieurs reprises la carrière désaffectée de la Balme, le chemin monte en lacets, parfois soutenu par des murs en pierres sèches, preuve du savoir-faire de ces hommes habitués au dur travail de la pierre. On débouche au-dessus de la carrière des Etalins (encore en activité) puis on longe le pré des Reboux avec de belles échappées sur le lac et le massif des Memises.

(Meillerie-Les Reboux = une heure)

A droite de la ferme des Reboux, on emprunte une piste qui arrive, au bout d'une demi-heure, au hameau du Maravant situé sur la commune de Thollon (cote 962 m).

2- Emprunter pendant 300 m la route goudronnée puis prendre à droite la piste en direction de Meillerie. Quitter cette piste forestière une demi-heure plus bas (nouvelle pancarte "Meillerie") en prenant à gauche le sentier qui descend vers le ruisseau de la Corne, que l'on traverse à gué. Une piste conduit au lieu-dit du Cottelet (ruches) où un détour de 300 m, à gauche (piste + sentier balisé en jaune après un entrepôt de bois) **permet de voir la fosse à loups** (à gauche du chemin). En revenant sur le Cottelet, suivre la route empierrée qui descend rapidement sur Meillerie (en fin de parcours, tronçon commun avec l'itinéraire de montée).



- Départ : Parking de l'église de Meillerie
- Dénivelé : 580 m.
- Durée : 4 h.
- Balisage **bleu**
- Carte IGN 1/25 000 : Top 25 N° 3528 ET, Morzine
- Difficulté : pour randonneur

Vous venez de parcourir cet itinéraire et vous avez remarqué un problème concernant le balisage ou l'état du sentier, aidez nous en nous faisant parvenir vos remarques par courriel ou grâce au questionnaire sur le site de l'association : Lou Vionnets
 site : <http://louvionnets.free.fr>
 courriel : louvionnets@free.fr

